



REGIONE VENETO
PROVINCIA DI TREVISO
COMUNE DI BREDA DI PIAVE

ELABORATO
AII. "B"

VARIANTE PARZIALE AL P.R.G.
ai sensi dell'art.50 comma 4 lett. e) e lett. i) della LR 61/85

Estratti Tav.13.3.2 Breda di Piave



Scala 1:2.000

ORDINE degli ARCHITETTI
PIANIFICATORI PAESAGGISTI
CONSERVATORI della provincia di
TREVISO
PIANIFICATORE TERRITORIALE

SARA MALGARETTO
n° 2235
sezione A
Atto di autorizzazione territoriale

COMUNE DI BREDA DI PIAVE
SINDACO E ASSESSORE URBANISTICA
Moreno Rossetto



SECRETARIO COMUNALE
Dott. Stefano Dal Cin

ORDINE DEGLI ARCHITETTI
PIANIFICATORI PAESAGGISTI E CONSERVATORI
DELLA PROVINCIA DI VENEZIA
SEZIONE A
PIANIFICATORE

Gianluca Malaspina
N° 3250

U.O. URBANISTICA
Lorenzo Barbon

ordine degli architetti
pianificatori paesaggisti
e conservatori della
provincia di udine

ramo gianluca
albo sez. A/b - numero 1730
pianificatore

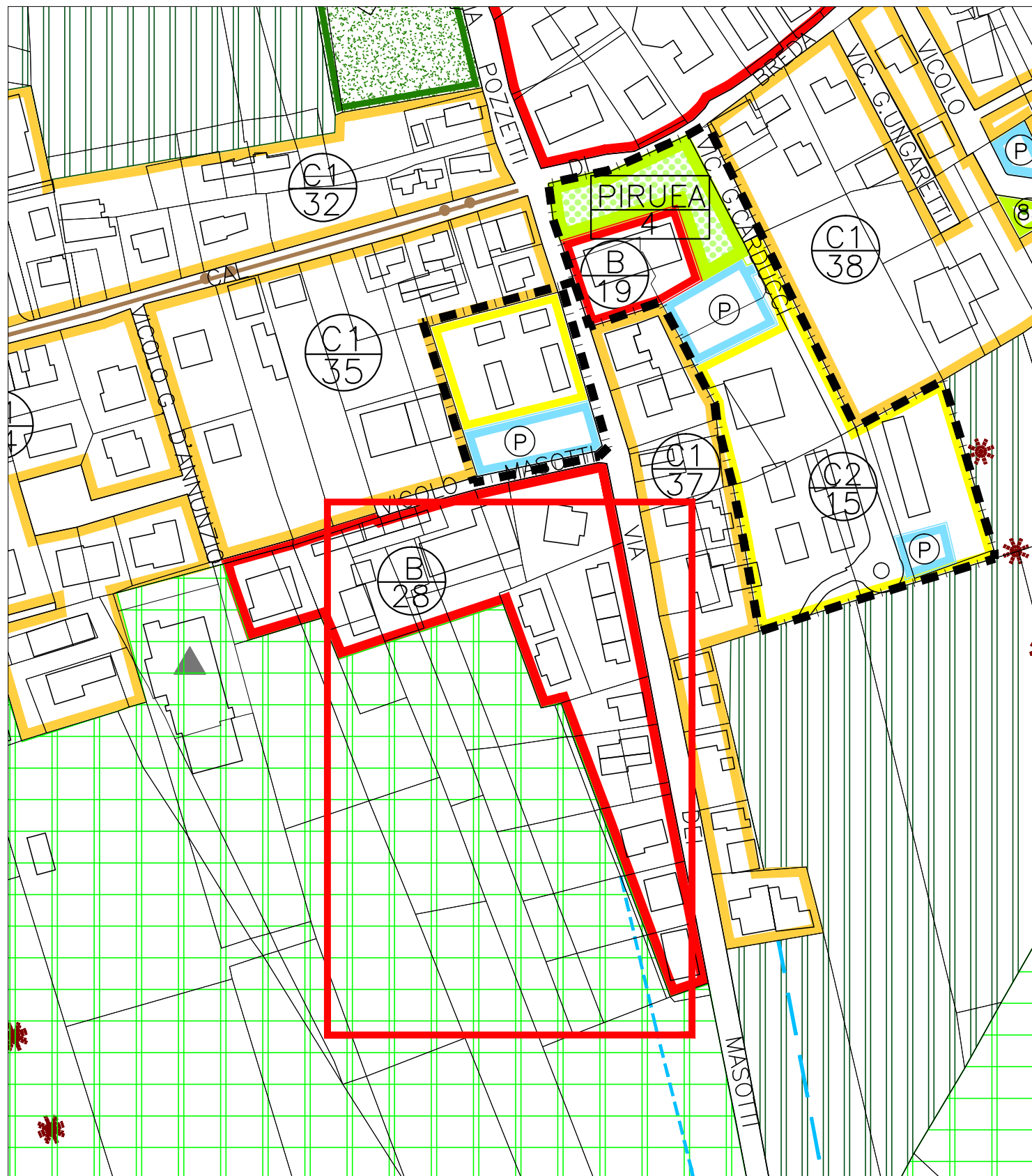
PROGETTAZIONE
"MRM PLUS"
Dott.ssa Urb. Sara Malgaretto
Dott.Pian. Gianluca Ramo
Dott.Urb. Gianluca Malaspina
Dott.Pian. Michele Miotello

ADOZIONE
D.C.C. N.....DEL.....
APPROVAZIONE
D.C.C. N.....DEL.....

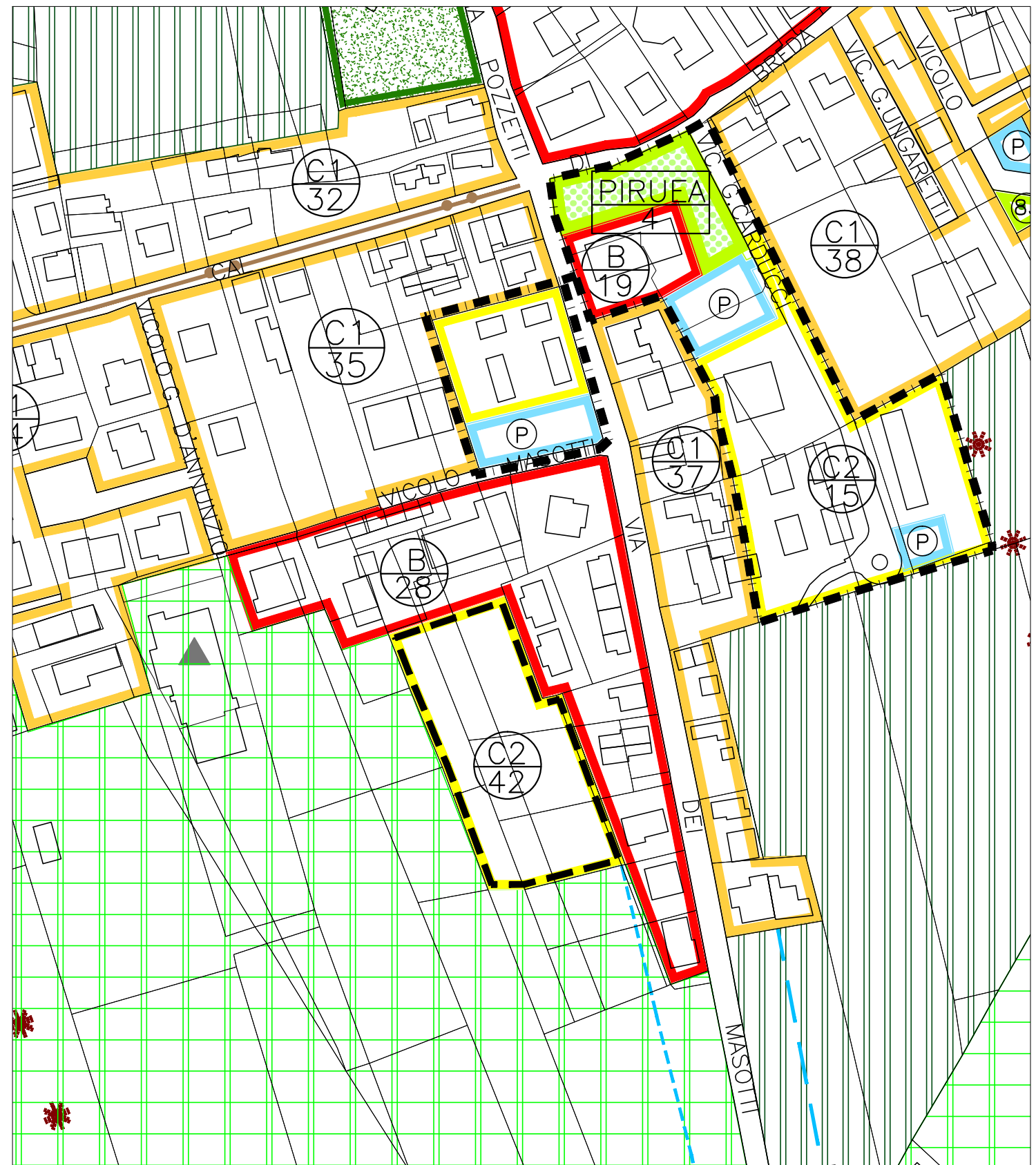
Settembre 2019

LEGENDA


	ZONA TERRITORIALE OMOGENEA "A"		VINCOLO PAESAGGISTICO/AMBIENTALE (D.Lgs 42/2004 E L.431/85)		CONFINE COMUNALE
	ZONA TERRITORIALE OMOGENEA "B"		FASCIA DI RISPETTO STRADALE E CIMITERIALE		DIVIETO DI TOMBINATURA DEI FOSSATI LUNGO VIA CODESSA E' AMMESSA LIMITATAMENTE ALLA REALIZZAZIONE DELLA SOLA VIABILITA' DI ACCESSO
	ZONA TERRITORIALE OMOGENEA "C1"		VINCOLO PAESAGGISTICO/AMBIENTALE (D.Lgs 42/2004 E L.431/85)		OGGETTO DI MODIFICA AI SENSI DELL'ART.46 LR 61/85 (DGR N.4227 DEL 22.012.04)
	ZONA TERRITORIALE OMOGENEA "C2"		FASCIA DI RISPETTO STRADALE E CIMITERIALE		SPORTELLINO UNICO ATTIVITA' PRODUTTIVA
	ZONE "D1" INSEDIAMENTI INDUSTRIALI E ARTIGIANALI ESISTENTI		FASCIA DI RISPETTO FLUVIALE-IDRAULICO		
	ZONE "D2" INSEDIAMENTI INDUSTRIALI DI NUOVA FORMAZIONE		FASCIA DI RISPETTO ELETTRORODOTTO (DGRV 27-10-2000 N° 3407)		
	ZONE "D3" INSEDIAMENTI ARTIGIANALI DI NUOVA FORMAZIONE		TRACCIATO ELETTRORODOTTO		
	ZONE "D5" INSEDIAMENTI ALBERGHIERI		VERDE PRIVATO DI RISPETTO		
	ATTIVITA' PRODUTTIVE IN ZONA IMPROPRIA (LR N.11/87)		VERDE PRIVATO DI RISPETTO AREA SPECIALE		
	ATTIVITA' DA TRASFERIRE		RISORSE IDRICHE PUNTUALI: FONTANILI		
	ZONE "E1"		CONI VISUALI E PANORAMICI		
	ZONE "E1.a"		FIUME PIAVE		
	ZONE "E2"		EDIFICI STORICO-TESTIMONIALI D.Lgs 42/2004		
	ZONE "E3"		EDIFICI PROTETTI EX LEGE REGIONALE N.24/85		
	ZONE "E4"		N° PROGRESSIVO DEGLI EDIFICI CON GRADO DI PROTEZIONE GRADO DI PROTEZIONE		
	ZONE "E5"		ALBERATURE E SIEPI DEI CORSI D'ACQUA DI RISORGIVA		
	"Sa" : AREE PER L'ISTRUZIONE		VEGETAZIONE SPONTANEA DELLA GOLENA DEL PIAVE		
	"Sb" : AREE PER LE ATTREZZATURE DI INTERESSE COMUNE		CENTRO STORICO		
	"Sc" : AREE ATTREZZATE A PARCO,GIOCO E SPORT		PERCORSO PAESAGGISTICO-AMBIENTALE		
	AREE PER PARCHEGGI		PERCORSO CICLO-PEDONALE ESISTENTE		PERCORSO CICLO-PEDONALE DI PROGETTO
	IMPIANTI SPECIALI		STRADE DI PROGETTO		
	AMBITO DEL P.d.A. DEL MEDIO CORSO DEL PIAVE		STRUMENTO ATTUATIVO VIGENTE		
	AMBITO A: ZONA A FORTE RISCHIO IDRAULICO (GOLENA DEL FIUME PIAVE)		OBBLIGO STRUMENTO ATTUATIVO		
	AMBITO B: ZONA A RISCHIO IDRAULICO		PIANO DI RECUPERO		PIANO DI RIQUALIFICAZIONE URBANISTICA E AMBIENTALE
	AMBITO C: ZONA A PERICOLO DI ESONDAZIONE				

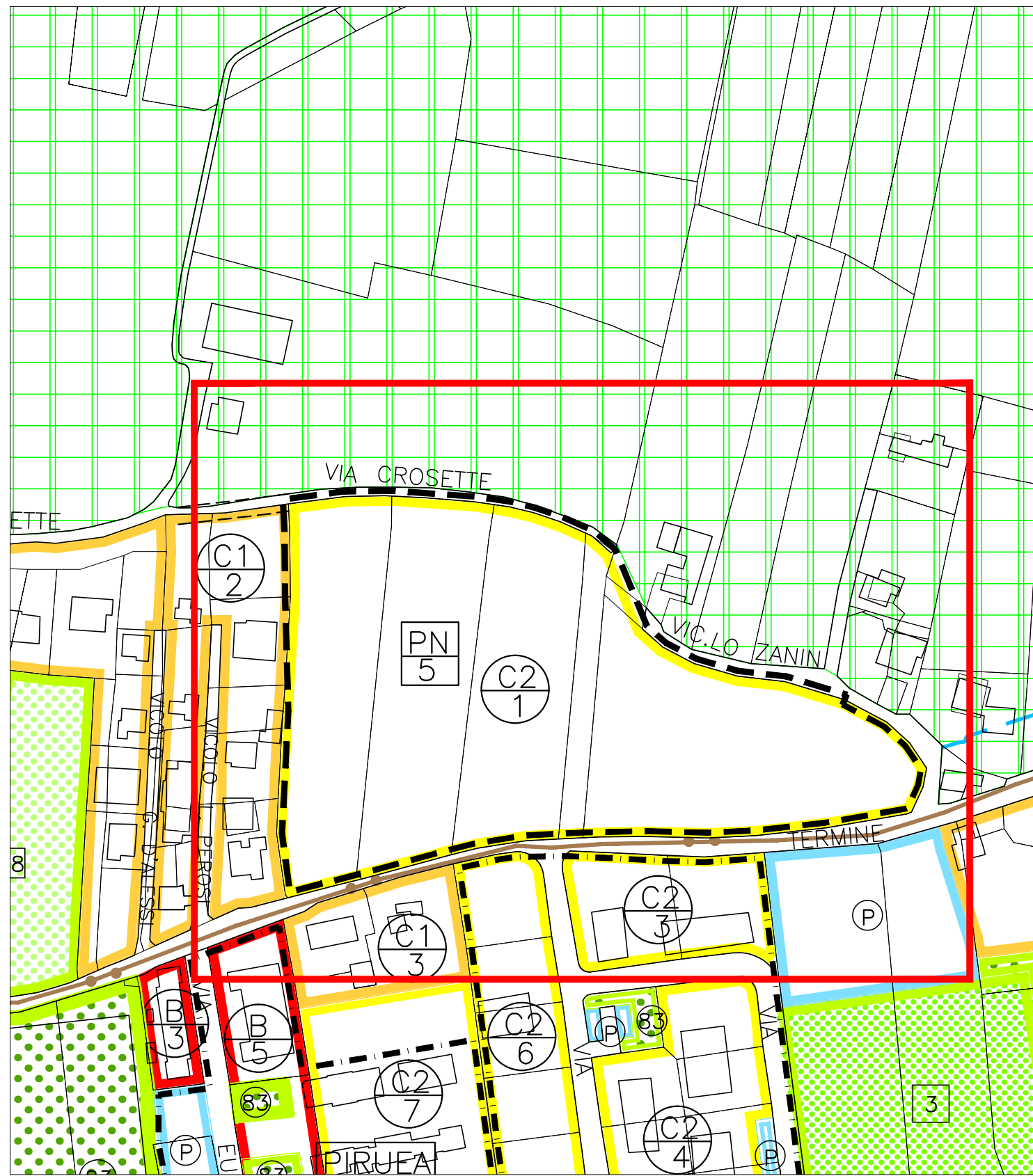


TAV.13.3.2 Breda 1:2.000 PRG VIGENTE

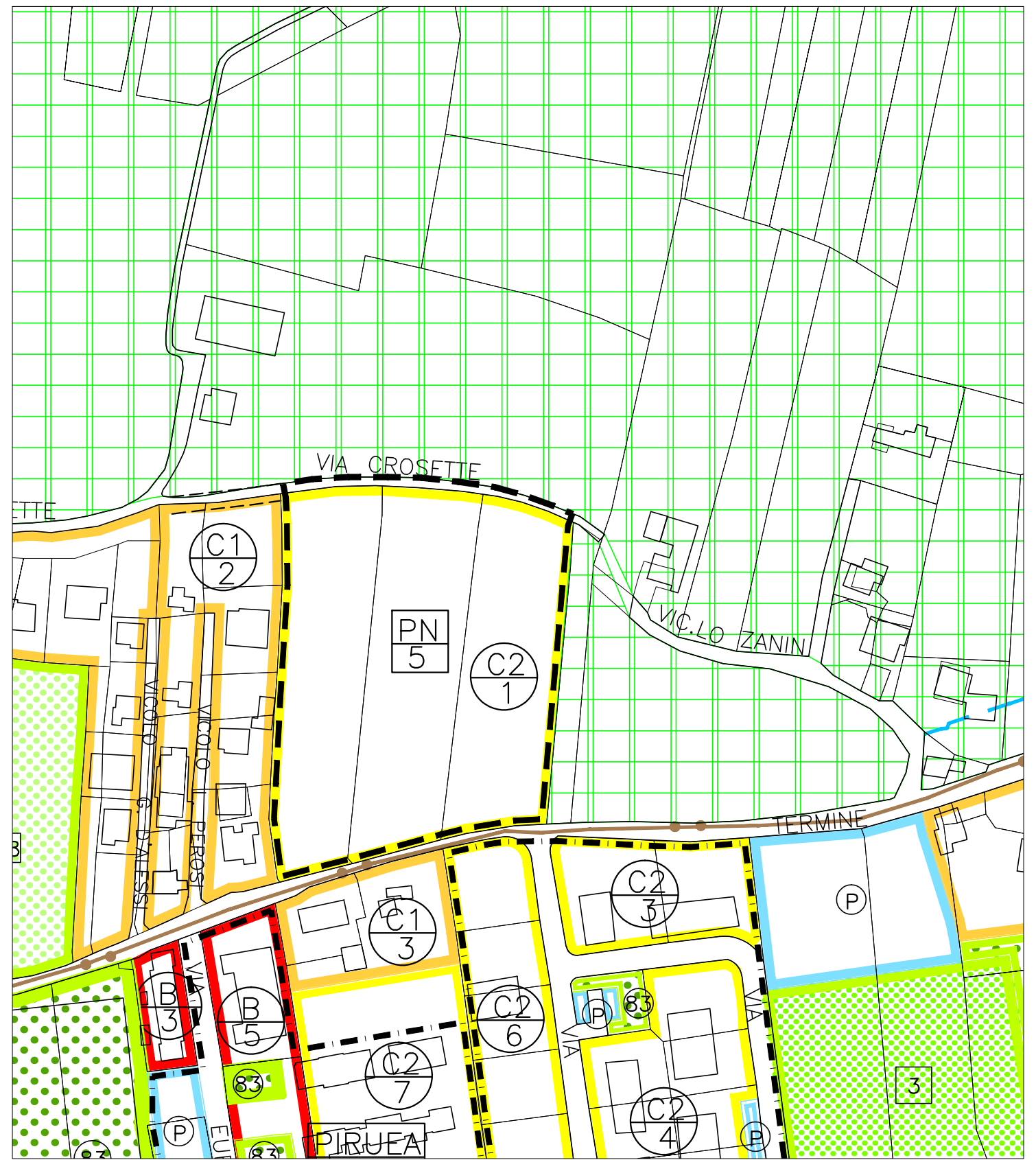


TAV.13.3.2 Breda 1:2.000 VARIANTE


 Ambito di variante puntuale n.01
ai sensi della LR 14/2017 "Disposizioni sul contenimento di consumo di suolo"



TAV.13.3.2 Breda 1:2.000 PRG VIGENTE



TAV.13.3.2 Breda 1:2.000 VARIANTE


 Ambito di variante puntuale n.02
 ai sensi della LR 14/2017 " Disposizioni sul contenimento di consumo di suolo"