STUDIO TECNICO
ZAGO LUIGI
INGEGNERE
VIA CALLALTA,75-TREVISO
TEL.FAX 0422-351248

PROVINCIA DI TREVISO
COMUNE DI BREDA DI PIAVE

Oggetto:
PROGETTO DI AMPLIAMENTO DI FABBRICATO COMMERCIALE AI SENSI DELL'ART.12 L.R. n.14 DEL 06.06.2017 DA ESEGUIRSI IN LOC. VACIL, VIA CAL DI BREDA.

Titolo
STANDARD A PARCHEGGIO E VERDE
STATO DI PROGETTO

Tavola n°
18

I Committenti

VACILFRUTTA S.R.L. affittuario

ROSSATO VALERIO comproprietario
C.F. RSSVLR49E21B155

ROSSATO FRANCO comproprietario
C.F. RSSFRC60B07L167F

ROSSATO MARCO comproprietario
C.F. RSSMRC77S05L407A

Il tecnico progettista
ZAGO Ing. LUIGI

Collaboratore topografo
TORRESAN Geom. LUVIO

VANIN Geom. RENATO

File	Scala	
Ia B SP Pao Pab iR.dwg	1:200	
Fase	Data	Aggiornamento
PROGETTO ARCHITETTONICO		

LEGENDA

Area destinata a parcheggio mq 4859.37

Area destinata a parcheggio di standard mq 1272.00

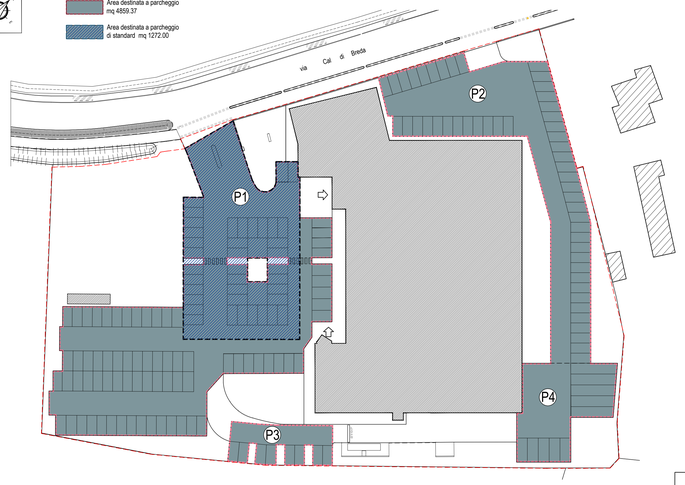

PLANIMETRIA scala 1:500
SUPERFICI A PARCHEGGIO

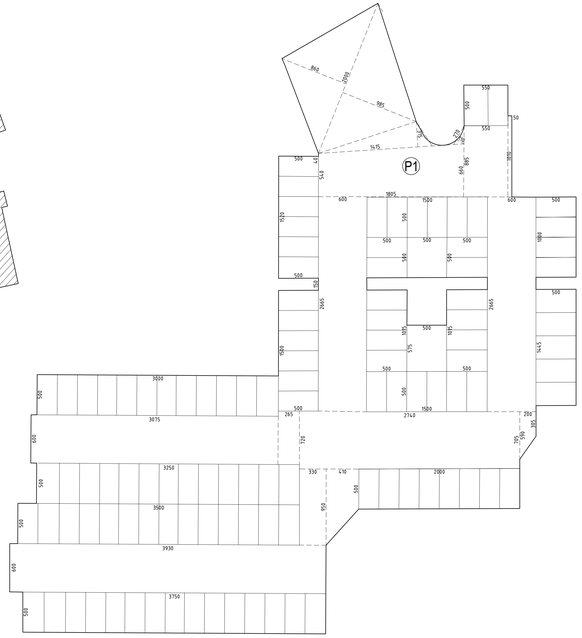

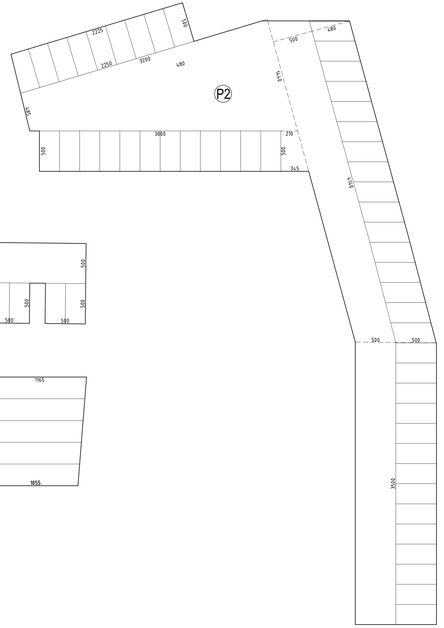

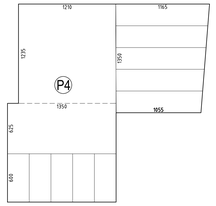

LEGENDA

Area destinata a verde complessiva mq 2589.00

Area destinata a verde di standard mq 1274.00

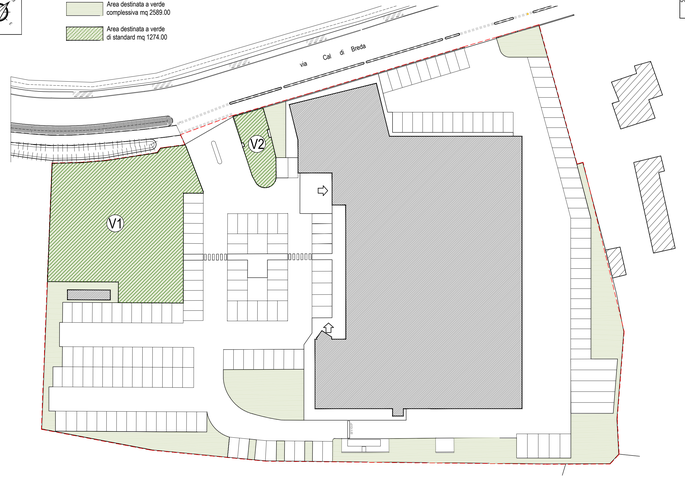

PLANIMETRIA scala 1:500
SUPERFICI A VERDE

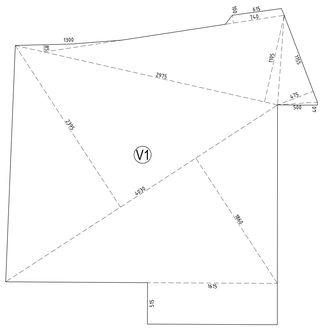

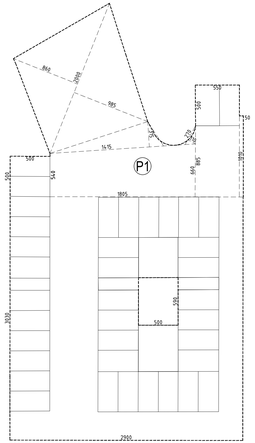

TABELLA DI CALCOLO DELLE SUPERFICI A VERDE DI STANDARD

AREA VERDE	AREA DI MANOVRA/STALLI/PERCORSI dimensioni ml	SUPERFICIE mq
V1	(7.40+6.15)0x1.00+13.00x0.85/2+29.75x11.052+11.55x4.75/2+5.00x0.40/2+40.30x23.95/2+40.30x19.60/2+16.15x0.15	1145.64
V2	14.70x6.75/2+14.70x7.35/2+5.95x4.95/2+5.95x2.85/2+4.70x1.30/2-0.95x0.50-2.00x0.50	128.42
TOTALE COMPLESSIVO		1274.06

TABELLA DI CALCOLO DELLE SUPERFICI A PARCHEGGIO DI STANDARD

PARCHEGGIO	AREA DI MANOVRA/STALLI/PERCORSI dimensioni ml	SUPERFICIE mq
P1	20.00x8.60/2+20.00x9.85/2+14.15x3.15/2+2.70x1.10/2+5.50x5.00+8.85x5.50+10.10x0.50+(8.60+3.40)/2x18.05+5.00x0.00+30.30x29.00-5.00x0.90	1272.00

TABELLA DI CALCOLO DELLE SUPERFICI A PARCHEGGIO PRIVATO

PARCHEGGIO	AREA DI MANOVRA/PERCORSI dimensioni ml	AREA DI MANOVRA/PERCORSI superficie mq	STALLI dimensioni ml	STALLI superficie mq	SUPERFICIE COMPLESSIVA mq
P1	20.00x8.60/2+20.00x9.85/2+14.15x3.15/2+2.70x1.10/2+10.10x0.50+8.85x5.50+(8.60+5.40)/2x18.05+26.65x6.00+5.00x85.00+5.75x5.00+33.75x6.00+39.30x6.00+2.65x7.20+(7.20+7.05)/2x27.40+(5.90+3.05)/2x2.00+(9.50+5.00)/2x4.10+3.30x8.50	1448.48	5.00x5.50+15.20x5.00+15.00x5.00+10.00x6.00+6.00x5.00+5.00x5.00+15.00x5.00+10.15x5.00+15.15x5.00+14.45x5.00+15.00x5.00+30.00x5.00+32.50x5.00+35.00x5.00+37.50x5.00+20.00x5.00	1377.25	2825.73
P2	(14.40+4.85)/2x22.00+41.40x6.00+35.00x5.00+(2.10+3.45)/2x5.00	703.88	(22.25+22.50)/2x6.00+30.00x5.00+41.40x4.80+35.00x5.00	635.60	1339.48
P3	25.70x5.00	128.50	5.00x5.00+(5.40+5.00)/2x5.00+5.00x5.00+5.00x5.00	101.00	229.50
P4	12.10x12.35+13.50x6.25	233.81	(11.65+10.55)/2x13.50+13.50x6.00	230.85	464.66
TOTALE COMPLESSIVO	———	2514.67	———	2344.70	3587.37 ✳

✳
Il valore indicato è al netto della quota di parcheggio da vincolare ad uso pubblico (mq 1272.00)
La superficie complessiva destinata a parcheggio è pari a mq 4859.37