



Comune di Breda di Piave  
Provincia di Treviso  
Regione del Veneto

PIANO DI ASSETTO DEL TERRITORIO (PAT) A VALENZA PAESAGGISTICA

PIANO COMUNALE DELLA MOBILITA' DOLCE

6.5. **PERCORSO CICLABILE E PEDONALE DI COLLEGAMENTO DELLA PISTA CICLABILE "LA PIAVE CON LA CITTA' DI TREVISO E LA DIRETTRICE DELLA TREVISO-OSTIGLIA NEL SISTEMA REGIONALE DEL GREEN TOUR.**










SCALA: 1:25.000

Sindaco	Moreno Rossetto
Segretario Comunale	Giorgio Ferrari
Responsabile U.O. Urbanistica	Lorenzo Barbon

Aprile 2016

**GEA**  
ENGINEERING  
Calmaggiore, 18 - 31100 Treviso (TV)  
email: gea.engineering.ap@gmail.com

**Legenda**

-  Confine provinciale
-  Confini comunali
-  Percorso ciclabile fra la Riviera del Piave di Saletto ed il Green Tour a Treviso
-  Pista ciclabile "La Piave"
-  Ciclovía dell'Amicizia "Venezia-Monaco"
-  Itinerario cicloturistico "Claudia Augusta Altinate"
-  Ciclopista "Treviso-Ostiglia"
-  Ciclopista "Il Girasole"
-  Itinerario cicloturistico "Bicinvacanza"

