











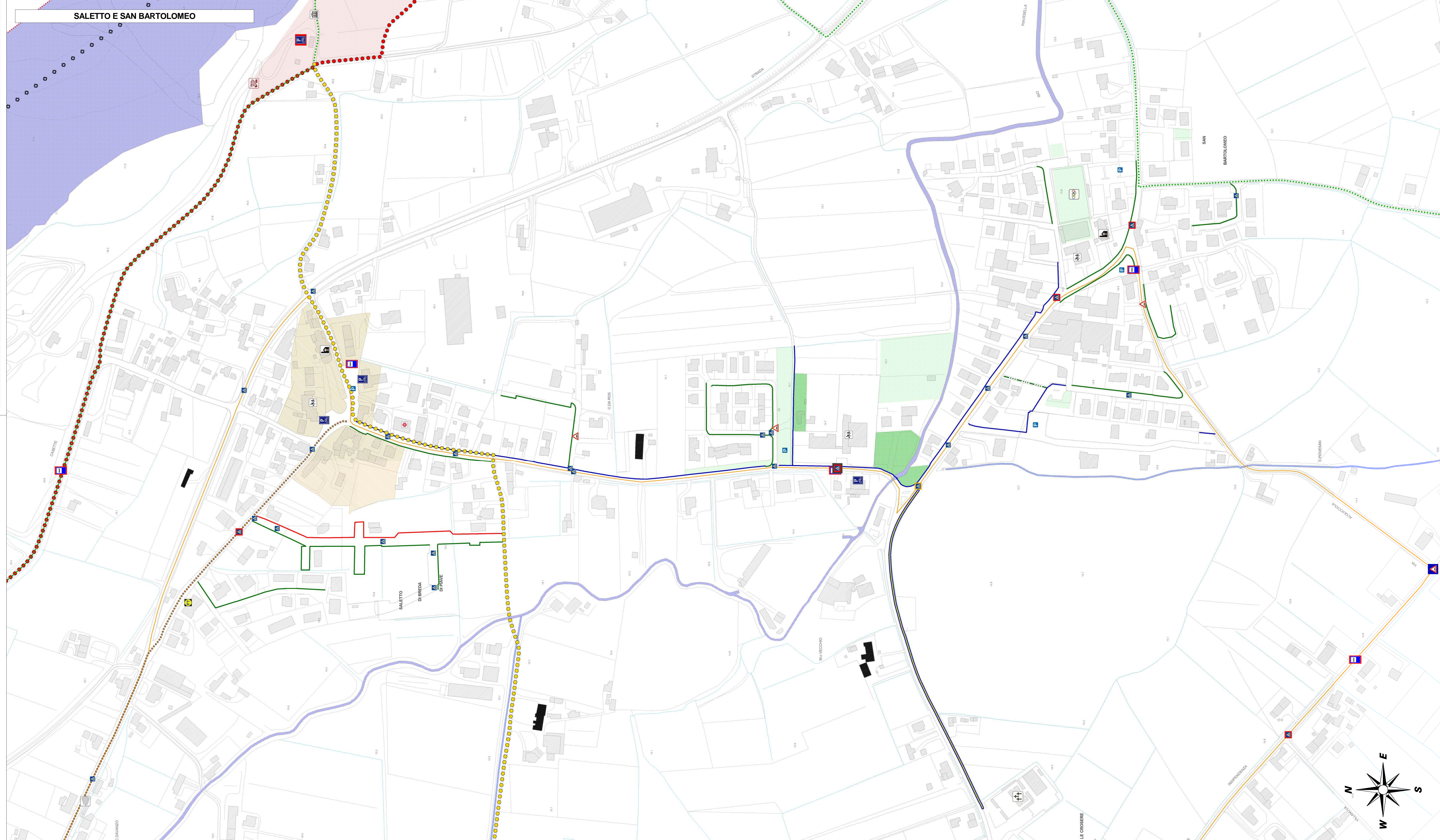


- ELEMENTI DI PROGETTO**
-  Percorso promiscuo ciclopedonale mono/bidirezionale con elemento separatore
 -  Corsia promiscua ciclopedonale mono/bidirezionale con segnaletica orizzontale
 -  Percorso pedonale esistente da adeguare a corsia promiscua ciclopedonale
 -  Percorso ciclabile fra la Riviera del Piave di Saletto ed il Green Tour a Treviso
 -  Itinerario locale
 -  Itinerario lungo i corsi d'acqua
 -  Convergenza e collegamento tra il bosco di Breda ed il bosco Galileo
 -  Attraversamento pedonale a raso
 -  Attraversamento pedonale rialzato
 -  Passerella ciclopedonale
 -  Punto attrezzato per la sosta delle biciclette
 -  Elemento di criticità. Discontinuità dovuta alla presenza di proprietà privata



- Legenda**
-  Confine comunale
- Elementi attrattori/generatori di mobilità lenta**
- | | |
|--|---|
|  Centro storico |  Elemento di interesse storico |
|  Area attrezzata a parco, gioco e sport |  Farmacia |
|  Pertinenza di interesse paesaggistico |  Fermata BUS |
|  Riviera del Piave di Saletto |  Fermata BUS con stazione di attesa coperta |
|  Corso d'acqua principale |  Impianti sportivi |
|  Villa veneta |  Municipio |
|  Edificio tutelato |  Polizia municipale |
|  Mulino |  Ufficio postale |
|  Biblioteca |  Scuola |
|  Chiesa |  Spazio aggregativo |
|  Cimitero | |
- Itinerari sovralocali**
-  Pista ciclabile "La Piave"
 -  Ippovia del Piave
 -  Itinerario "Bicinvacanza"
 -  Itinerario ciclabile "Via Claudia Augusta Altinate"
 -  Trasporto pubblico locale. Linea 170 MOM
- Piste, corsie e percorsi**
-  Pista ciclabile mono/bidirezionale con elemento separatore
 -  Corsia ciclabile mono/bidirezionale con segnaletica orizzontale
 -  Percorso promiscuo ciclopedonale mono/bidirezionale con elemento separatore
 -  Corsia promiscua ciclopedonale mono/bidirezionale con segnaletica orizzontale
 -  Percorso pedonale/marciapiede
 -  Percorso pedonale a raso
- Elementi di tutela della mobilità lenta e di moderazione del traffico**
- | | |
|---|--|
|  Attraversamento pedonale a raso |  Parcheggio |
|  Attraversamento pedonale rialzato |  Rilevatore di velocità |
|  Dissuasore di velocità |  Incrocio rialzato |
|  Rastrelliera | |