

**6.1. INQUADRAMENTO SOVRA COMUNALE**

Sindaco: **Moreno Rossetto**  
 Segretario Comunale: **Giorgio Ferrari**  
 Responsabile U.O. Urbanistica: **Lorenzo Barbon**

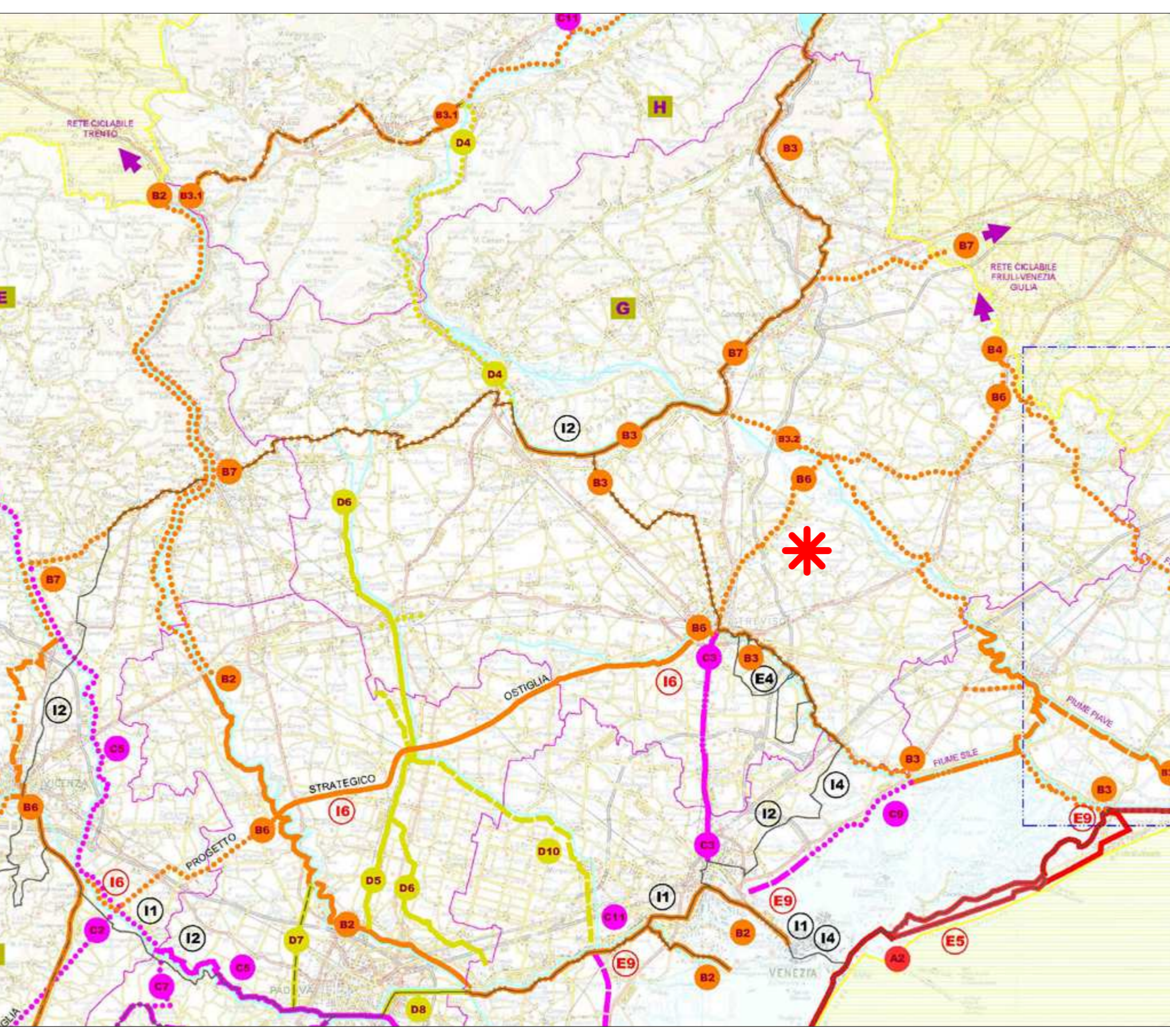
Febbraio 2016



**A. RETE CICLABILE EUROPEA "EUROVELO"**



**C. REGIONE DEL VENETO, PIANO REGIONALE PER LA MOBILITA' CICLISTICA. PLANIMETRIA GENERALE - MASTERPLAN. ESTRATTO**

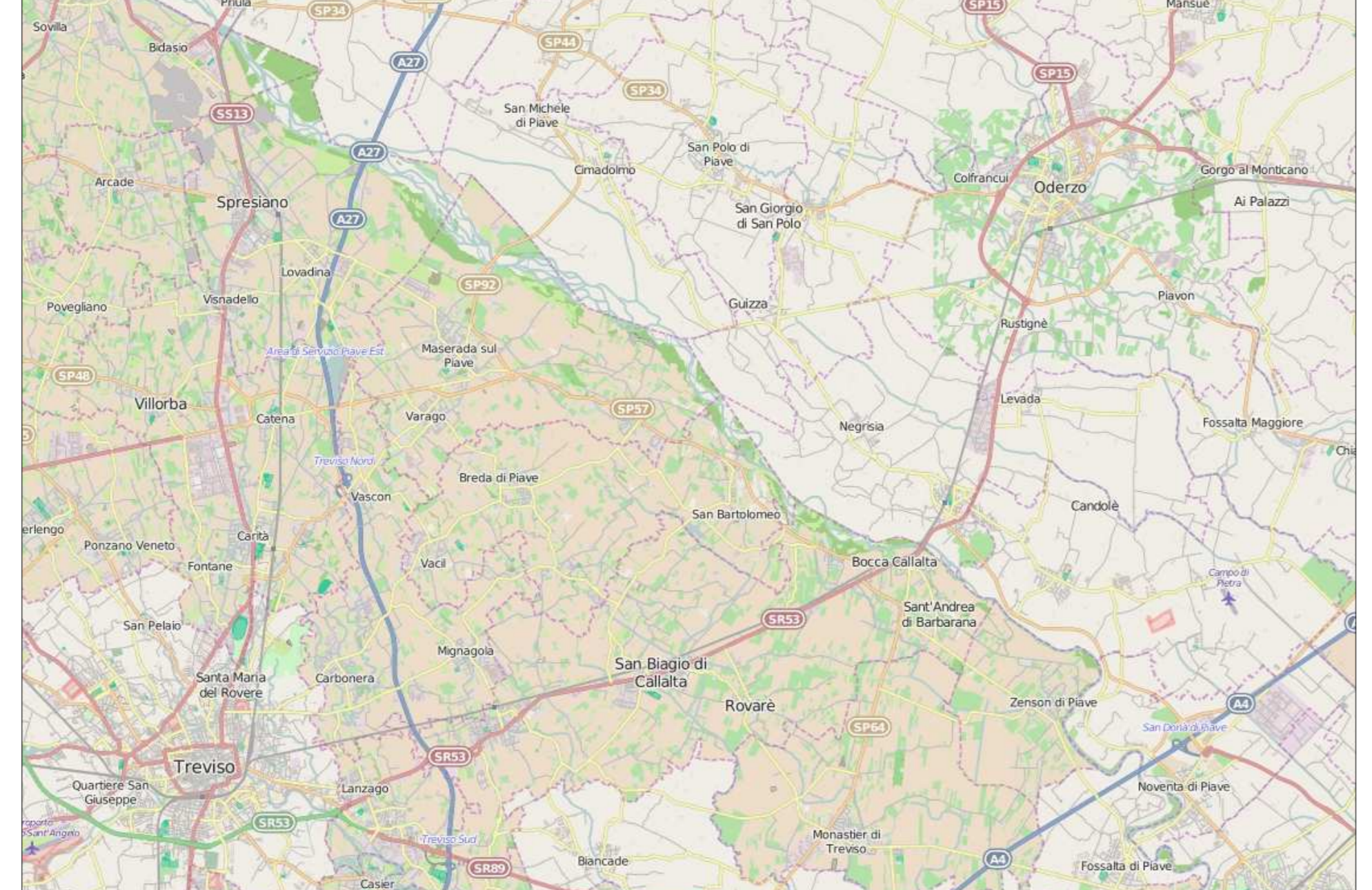


- ITINERARI BICITALIA**  
 B2 Ciclovía del Brenta - Bicitalia 4.2 dei fiumi Veneti + Rev 11 (120 km.)  
 B3 Ciclovía Lunga via delle Dolomiti (del Piave-via Fadalto e Treviso)-Bicitalia 4.3 dei fiumi veneti-Rev 14 (188 km.)  
 B3.1 Ciclovía Lunga via delle Dolomiti - variante Belluno, Feltre, Primolano - Bicitalia 4.3 dei fiumi veneti (50 km.)  
 B3.2 Ciclovía Lunga via delle Dolomiti - variante Piave di pianura - Bicitalia 4.3 dei fiumi veneti (56 km.)  
 B4 Ciclovía del Livenza (48 km.)  
 B6 Ciclovía Roma - Bicitalia 5 - REV nuova 16 (191 km.)  
 B7 Ciclovía Pedemontana Veneta - Bicitalia 12 - REV E6 + 11 + 12 + 14 (209 km.)
- ALTRI PERCORSI A CARATTERE REGIONALE**  
 C3 La strada del Terraglio (20 km.)  
 C5 Dell'Asico, Tesina e Bacchiglione - REV 11 e 12 (164 km.)  
 C9 Della Laguna e del Polesine (117 km.)  
 C11 "La Regina in bicicletta" (83 km.)
- ITINERARI DI RACCORDO LOCALI**  
 D4 Da Lentini a Crocetta del Montello (60 km.)  
 D5-D6 Da Camposampiero a Padova (50 km.)  
 D10 Da Camposampiero a Mira (30 km.)
- PERCORSI REV SEGNALATI ESISTENTI**  
 12 Anello del Veneto (305 km.)  
 14 Dolomiti Venezia (191 km.)  
 E4 Il GiraSile (40 km.)
- PERCORSI REV PROPOSTI DA REALIZZARE**  
 16 Ciclovía ex ferrovie ed acque Treviso - Grignano - Este - Polesella (140 km.)  
 E9 Giro della Laguna (110 km.)

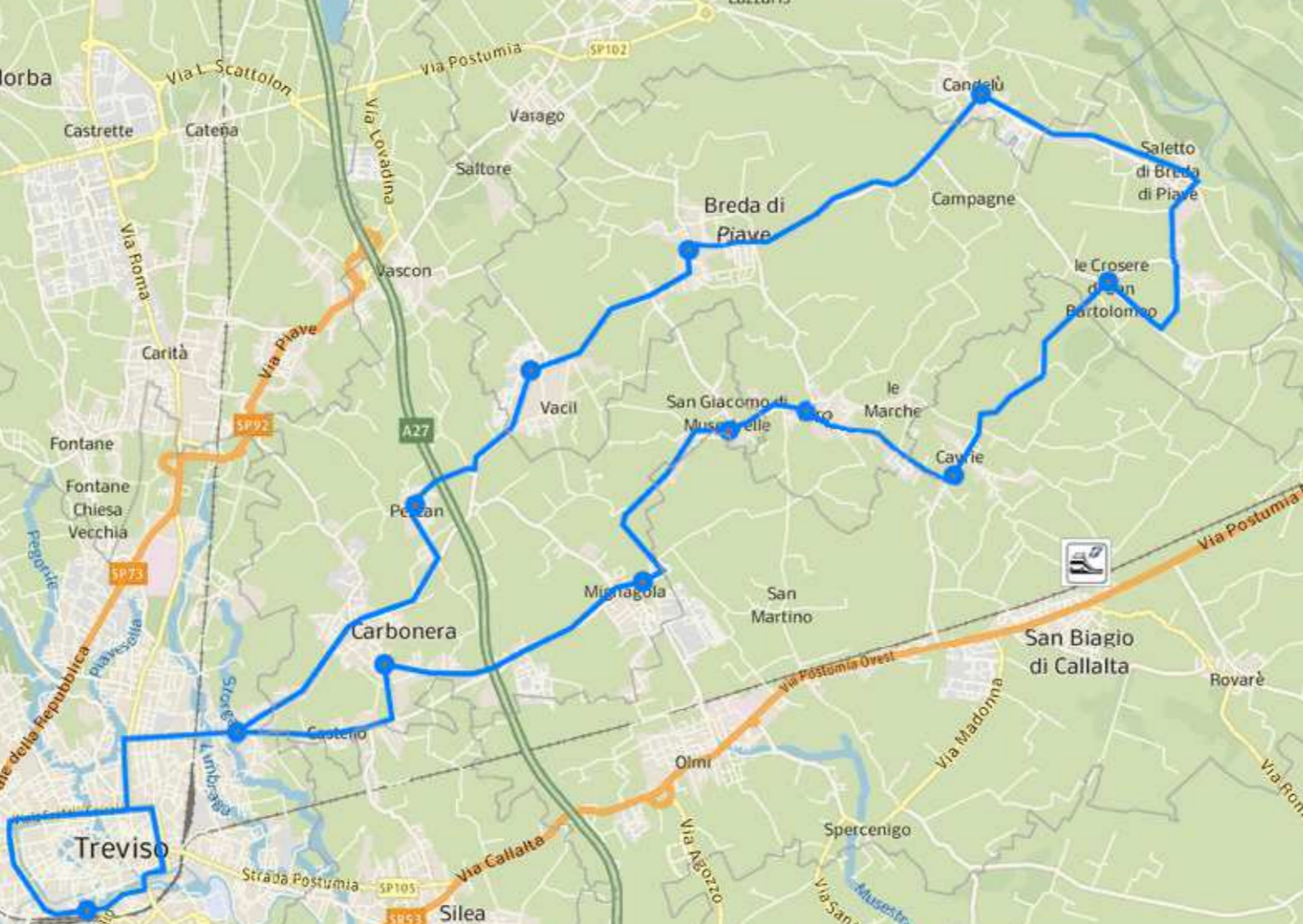
**B. RETE CICLABILE NAZIONALE. www.bicitalia.org**



**E. VIABILITA' NAZIONALE, REGIONALE, PROVINCIALE E COMUNALE. FERROVIA E STAZIONI**



**F. TRASPORTO PUBBLICO LOCALE (LINEA 170 MOM)**



**D. ITINERARI ESCURSIONISTICI IN PROVINCIA DI TREVISO**

