

Carta Idrogeologica

Quadro Conoscitivo - Matrice Suolo e Sottosuolo



COMUNE DI BREDA DI PIAVE
 Sindaco
 Moreno Rossetto
 Segretario Comunale
 Giorgio Ferrari
 Responsabile Ufficio Tecnico
 Lorenzo Barbon













Provincia di Treviso
 Direzione Urbanistica

Regione del Veneto
 Direzione Urbanistica e Paesaggio

Geol. Paolo Sivieri

A.D.A.S.T.R.A. - Associazione Adattamenti e Servizi Tecnici e Professionali
 Luglio 2014

Il presente documento, elaborato per l'Amministrazione comunale di Breda di Piave non può essere riprodotto o comunicato a terzi senza preventiva autorizzazione scritta.

- legenda**
-  Confine Comunale di Breda di Piave
 - Idrologia di superficie**
 -  Corso d'acqua permanente (I-SUP-02)
 -  Canale artificiale (I-SUP-04)
 -  Sorgente (I-SUP-06)
 -  Stazione meteorologica (I-SUP-12)
 -  Area soggetta a inondazioni periodiche (I-SUP-16)
 -  Perimetro di area interessata da risorgive (I-SUP-18)
 - Acque sotterranee**
 -  Area con profondità falda freatica compresa tra 0 e 2 m dal p.c. (I-SOT-01a)
 -  Area con profondità falda freatica compresa tra 2 e 5 m dal p.c. (I-SOT-01b)
 -  Linea isofreatica e sua quota assoluta (I-SOT-03)
 -  Direzione di flusso della falda freatica (I-SOT-04)
 -  Limite superiore della linea delle risorgive (I-SOT-05)


 Dr. Geol.
PAOLO SIVIERI
 N° 169
 REGIONE DEL VENETO
Paolo Sivieri