



Comune di
Breda di Piave

P.A.T.
Piano di Assetto del Territorio

Carta della rete ecologica comunale

Elaborato

Tavola **E 3**

Scala







1:10.000



REDAZIONE ELABORATO
Studio Leoni - Dott. *Maurizio Leoni* - Agronomo
Via Donatori del sangue, 20 - 31020 Fontane di Villorba (TV)
Tel. e fax: 0422/423000
E-mail: studioleoni.af@gmail.com
Collaboratore:
Dott. *Alessio Signori* - Agronomo

REV: 00 DATA: 10.01.2014

Legenda

-  Confine comunale
-  Area nucleo (Core area)
-  Area di connessione naturalistica (Buffer zone)
-  Corridoio ecologico principale
-  Corridoio ecologico secondario
-  Isola ad elevata naturalità (Stepping stone)

